

ПАСПОРТ

дорожной безопасности муниципального образовательного учреждения дополнительного образования детей Детского центра внешкольной работы «Глория» Фрунзенского района

2015 год

Общие сведения

Муниципальное образовательное учреждение муниципального образовательного учреждения дополнительного образования детей Детского центра внешкольной работы «Глория» Фрунзенского района

Тип ОУ:Муниципальное

Местонахождение ОУ: Российская Федерация, Ярославская область, г. Ярославль, ул. Ньютона, д. 63, корп. 5

Фактический адрес ОУ:150035, Российская Федерация, Ярославская область, г. Ярославль, ул. ул. Ньютона, д. 63, корп. 5

150030, г. Ярославль, Суздальское шоссе, д.26а;

150022, г. Ярославль, ул. 5-Портовая, д.7;

150035, г. Ярославль, ул. Доронина, д.4

Руководители ОУ:

Директор: Балужева Елена Викторовна, 42-37-38

Заместитель директора

по учебно-воспитательной работе: Микрюков Роман Александрович, 52-57-86

Ответственные сотрудники муниципального органа управления образованием

Начальник отдела дополнительного образования и воспитательной работы департамента образования мэрии города Ярославля Абрамова Елена Германовна, (4852) 40-51-19

Ведущий специалист отдела дополнительного образования и воспитательной работы департамента образования мэрии города Ярославля Сметанина Кристина Владимировна, (4852) 40-51-20

Ответственные от отдела ГИБДД УМВД по Ярославской области

Заместитель начальника ОГИБДД УМВД по городу Ярославлю, майор полиции Виноградов Олег Сергеевич, (4852) 78-49-00

Старший инспектор по пропаганде ОГИБДД УМВД России по городу Ярославлю Артемова Елена Викторовна (4852) 78-49-10, (4852) 78-49-11;(4852) 78-49-12

Ответственные педагоги за мероприятия по профилактике детского травматизма

Богоявленская Галина Ивановна, тел. 44-62-13

Антонова Екатерина Петровна, тел. 74-95-99

Количество учащихся: 844

Наличие уголка по БДД:имеется

Наличие класса по БДД:не имеется

Наличие автоплощадок по БДД: не имеется

Наличие автобуса в ОУ (школьного) или любого другого, предназначенного для перевозки обучающихся: не имеется

Владелец автобуса:-

Время занятий в ОУ: с 8-30 до 20-00 часов, ежедневно, кроме воскресенья

Телефоны оперативных служб:

Единая служба спасения: 01, 112;

Полиция: 02, 112. ОП Центральный: (4852) 30-02-02;

Скорая медицинская помощь: 03. ГУЗ Станция скорой помощи: (4852) 45-14-04;

Главная дежурная служба мэрии: (4852) 40-40-40, (4852) 40-40-41;

МУ «Центр гражданской защиты» города Ярославля: (4852) 30-55-55.

Приложения.

1. Образцы схем муниципального общеобразовательного учреждения:

1.1.1 План – схема района расположения (ЦВР «Глория»), пути движения транспортных средств и обучающихся по адресу 150035, Российская Федерация, Ярославская область, г. Ярославль, ул. ул. Ньютона, д. 63, корп. 5 и ул. Доронина, д. 4;

1.1.2. План – схема района расположения (ЦВР «Глория»), пути движения транспортных средств и обучающихся по адресу 150030, г. Ярославль, Суздальское шоссе, д.26а;

1.1.3 План – схема района расположения (ЦВР «Глория»), пути движения транспортных средств и обучающихся по адресу 150022, г. Ярославль, ул. 5-Портовая, д.7;

1.2.1 План-схема организации дорожного движения в непосредственной близости от ЦВР «Глория» по адресу 150035, Российская Федерация, Ярославская область, г. Ярославль, ул. ул. Ньютона, д. 63, корп. 5 с размещением соответствующих технических средств, маршруты движения обучающихся;

1.2.2 План-схема организации дорожного движения в непосредственной близости от ЦВР «Глория» 150030, г. Ярославль, Суздальское шоссе, д.26а; с размещением соответствующих технических средств, маршруты движения обучающихся;

1.2.3 План-схема организации дорожного движения в непосредственной близости от ЦВР «Глория» 150022, г. Ярославль, ул. 5-Портовая, д.7; с размещением соответствующих технических средств, маршруты движения обучающихся;



1.2.4 План-схема организации дорожного движения в непосредственной близости от ЦВР «Глория» 150035, г. Ярославль, ул. Доронина, д.4 с размещением соответствующих технических средств, маршруты движения обучающихся;

2. Пояснительная записка к паспорту дорожной безопасности муниципального общеобразовательного учреждения дополнительного образования детей Детского центра внешкольной работы «Глория» Фрунзенского района

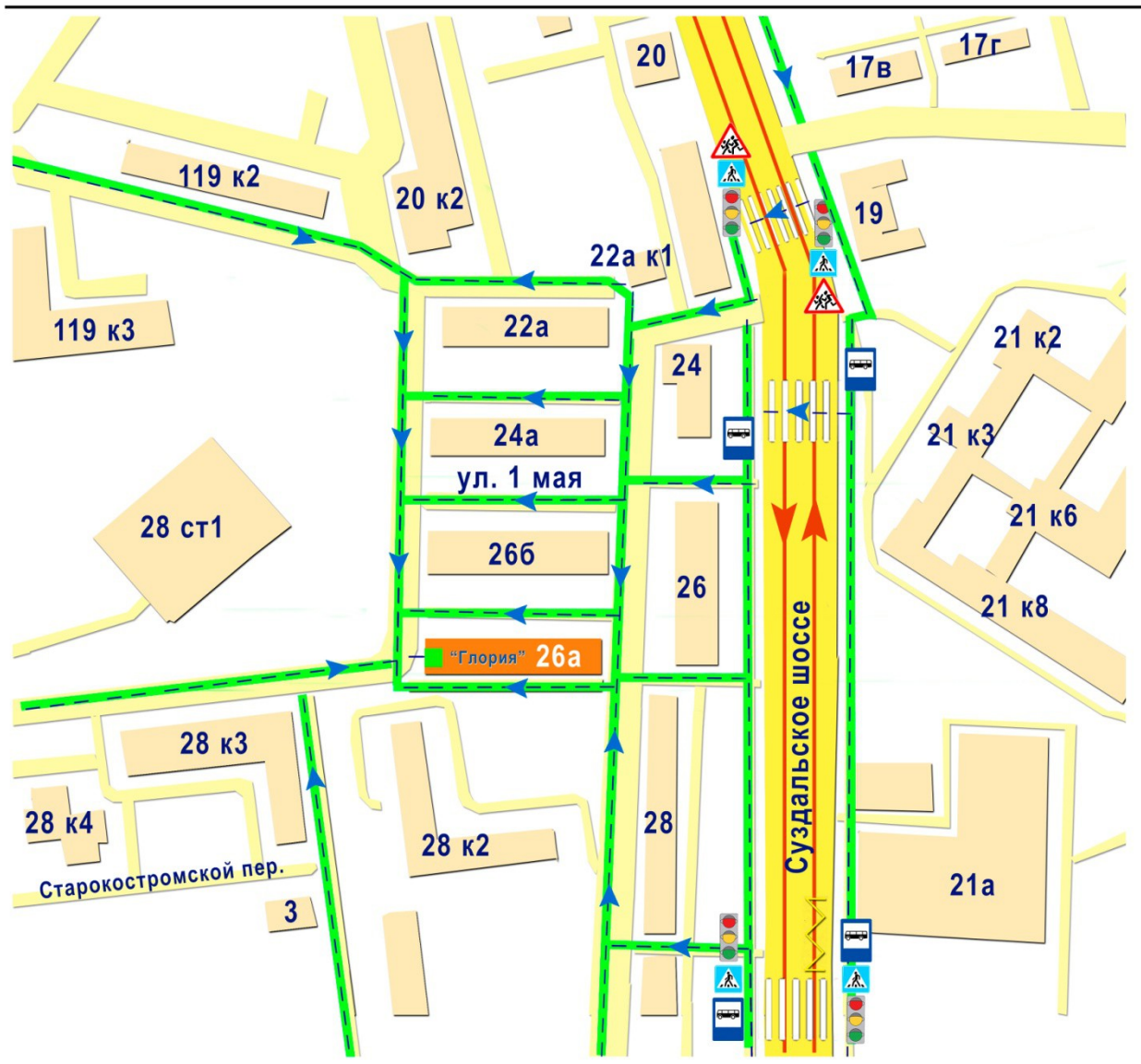
1.1.1 План – схема района расположения (ЦВР «Глория»), пути движения транспортных средств и обучающихся по адресу 150035, Российская Федерация, Ярославская область, г. Ярославль, ул. Ньютона, д. 63, корп. 5 и ул. Доронина, д. 4






Условные обозначения:

- | | | | |
|---|---|---|---|
|  | - жилая застройка |  | - пешеходный переход |
|  | - проезжая часть |  | - направление движения транспорта |
|  | - выезды из дворов |  | - остановка маршрутных транспортных средств |
|  | - направление движения пешеходов по тротуарам | | |

1.1.2. План – схема района расположения (ЦВР «Глория»), пути движения транспортных средств и обучающихся по адресу 150030, г. Ярославль, Суздальское шоссе, д.26а



Условные обозначения:

- | | | | |
|---|---|---|---|
|  | - жилая застройка |  | - пешеходный переход |
|  | - проезжая часть |  | - направление движения транспорта |
|  | - выезды из дворов |  | - остановка маршрутных транспортных средств |
|  | - направление движения пешеходов по тротуарам | | |

1.1.3 План – схема района расположения (ЦВР «Глория»), пути движения транспортных средств и обучающихся по адресу 150022, г. Ярославль, ул. 5-Портовая, д.7



Условные обозначения:

- | | | | |
|---|---|---|---|
|  | - жилая застройка |  | - пешеходный переход |
|  | - проезжая часть |  | - направление движения транспорта |
|  | - выезды из дворов |  | - остановка маршрутных транспортных средств |
|  | - направление движения пешеходов по тротуарам | | |

1.2.1 План-схема организации дорожного движения в непосредственной близости от ЦВР «Глория» по адресу 150035, Российская Федерация, Ярославская область, г. Ярославль, ул. Ньютона, д. 63, корп. 5 с размещением соответствующих технических средств, маршруты движения обучающихся



Условные обозначения:

	- жилая застройка		- пешеходный переход
	- проезжая часть		- направление движения транспорта
	- выезды из дворов		- остановка маршрутных транспортных средств
	- направление движения пешеходов по тротуарам		

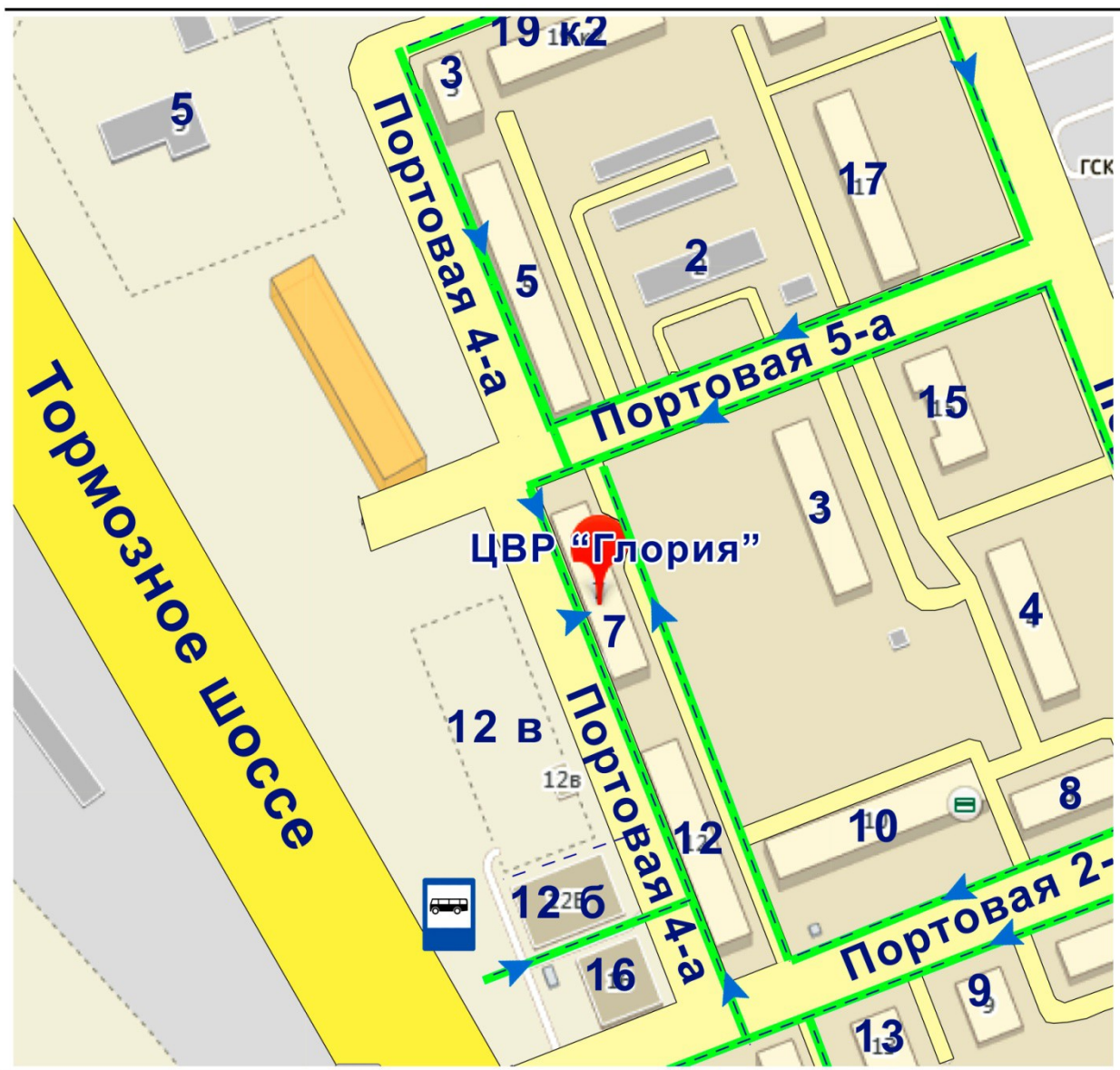
1.2.2 План-схема организации дорожного движения в непосредственной близости от ЦВР «Глория» 150030, г. Ярославль, Суздальское шоссе, д.26а; с размещением соответствующих технических средств, маршруты движения обучающихся




Условные обозначения:

- | | | | |
|---|---|---|---|
|  | - жилая застройка |  | - пешеходный переход |
|  | - проезжая часть |  | - направление движения транспорта |
|  | - выезды из дворов |  | - остановка маршрутных транспортных средств |
|  | - направление движения пешеходов по тротуарам | | |

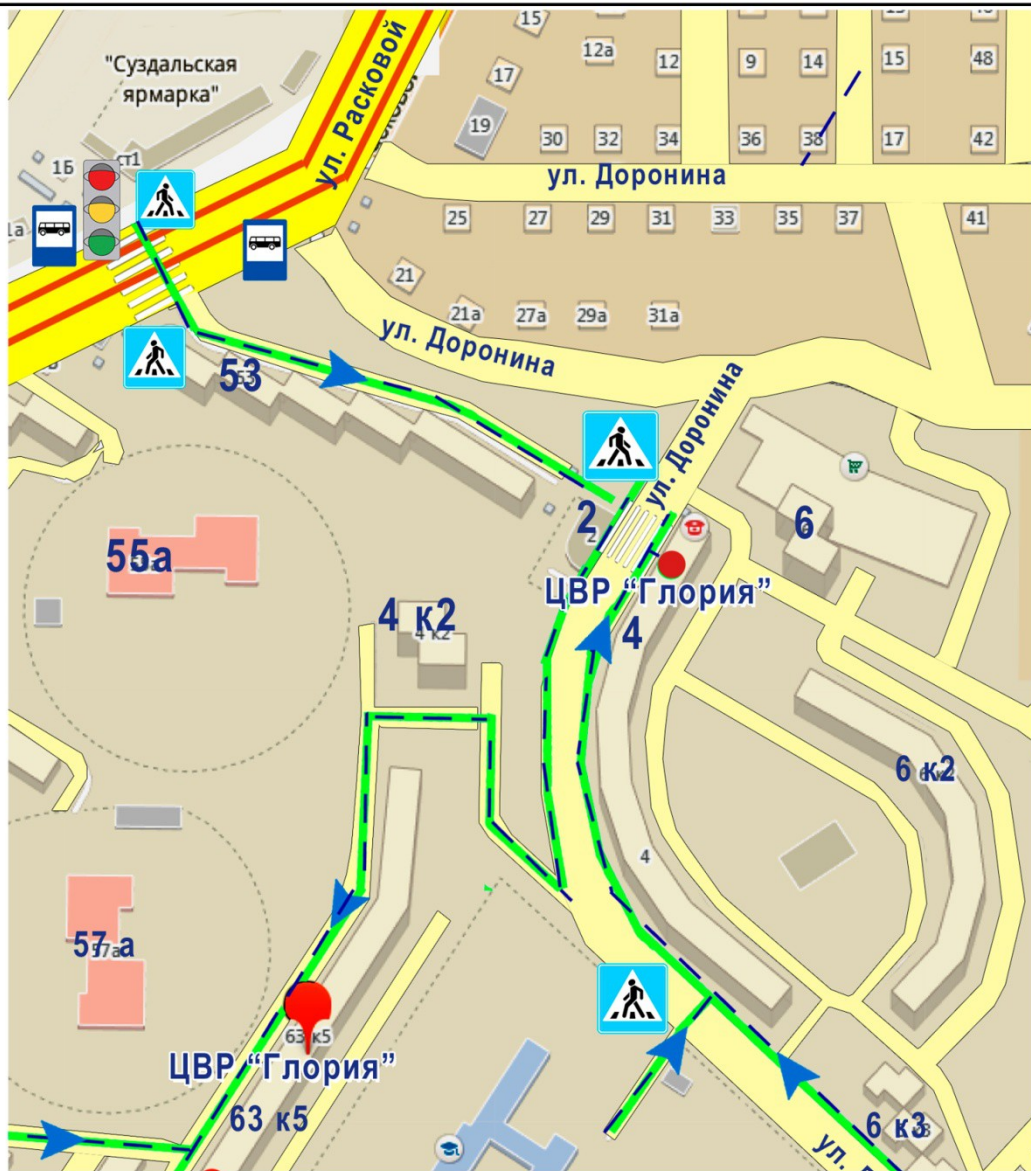
1.2.3 План-схема организации дорожного движения в непосредственной близости от ЦВР «Глория» 150022, г. Ярославль, ул. 5-Портовая, д.7; с размещением соответствующих технических средств, маршруты движения обучающихся;



Условные обозначения:

- | | | | |
|---|---|---|---|
|  | - жилая застройка |  | - пешеходный переход |
|  | - проезжая часть |  | - направление движения транспорта |
|  | - выезды из дворов |  | - остановка маршрутных транспортных средств |
|  | - направление движения пешеходов по тротуарам | | |

1.2.4 План-схема организации дорожного движения в непосредственной близости от ЦВР «Глория» 150035, г. Ярославль, ул. Доронина, д.4 с размещением соответствующих технических средств, маршруты движения обучающихся



Условные обозначения:

	- жилая застройка		- пешеходный переход
	- проезжая часть		- направление движения транспорта
	- выезды из дворов		- остановка маршрутных транспортных средств
	- направление движения пешеходов по тротуарам		